

Flatskali

Malarnáma frá 1967

Hrafnabjörg

Gæsafjöll

Fargraneshólar

Björnstótt

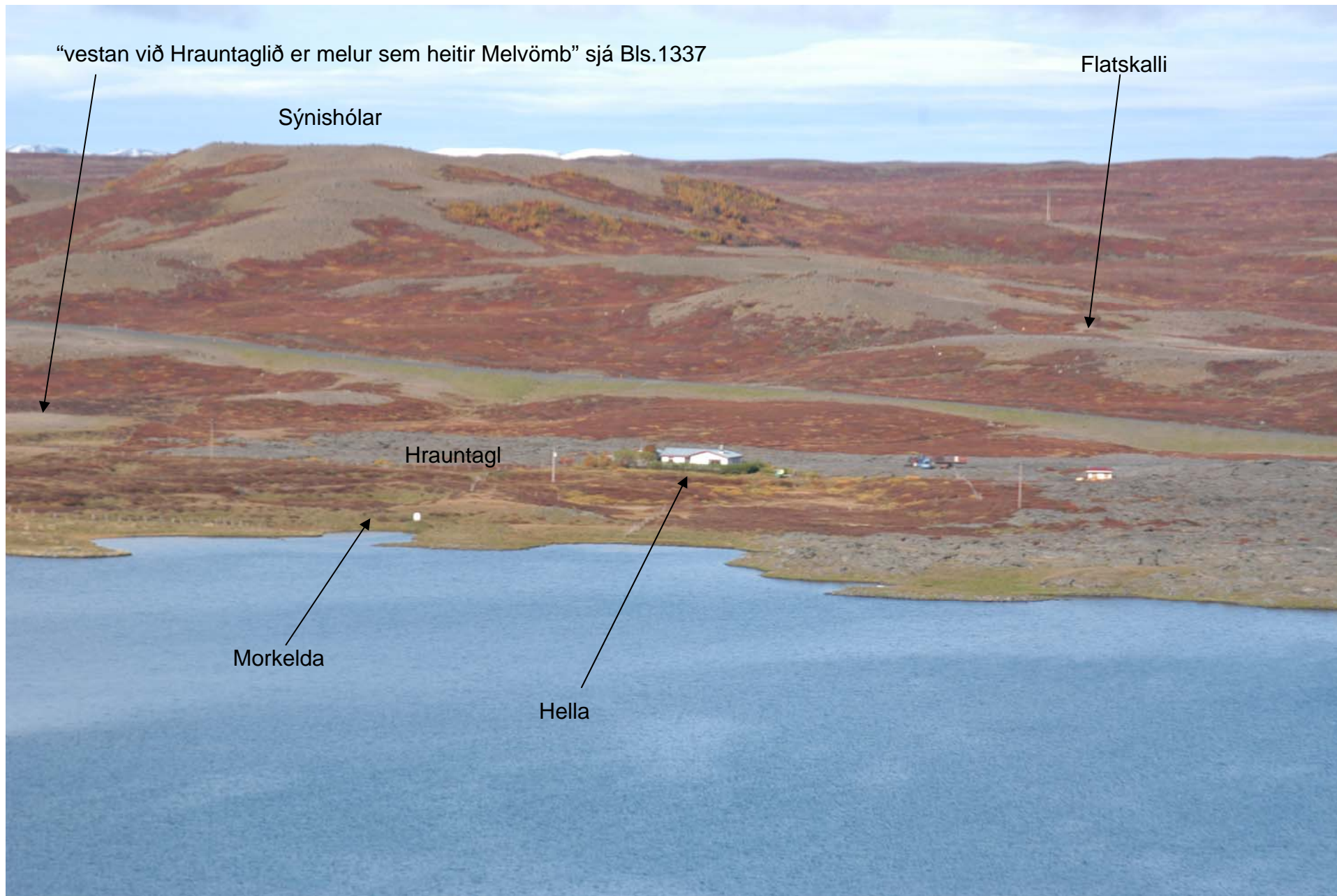
Eldhraun

Morkelda

Kirkjugrunn

Hrauntagl

Kvækur



Á svæðinu frá vatni norður að Hrauntagli eru mörg örnefni afleidd af Morkeldu-, svo sem kvos, tangi, klöpp....

Í lýsingu Grímsstaðalands segir:

“Morkeldukvos er allmikil lægð nokkuð austur frá túni, vestur undir hrauninu og nær frá vatni norður að Hrauntagli”



- Flatskali horft úr norðri
- “Vestan við Hrauntaglið er er melur sem heitir Melvömb”



Slútnes

Kvækur

Grímsstaðir

Hrauntagl

Björnstótt

Efnisnáma frá 1967

Gamlar efnisnámur

Gamli þjóðvegurinn

Horft suður yfir Fagraneshóla



Flatskali

Gamli þjóðvegurinn umhverfis Mývatn lá hér yfir Flatskalla


Hér er horft vestur yfir Flatskalla af Fagraneshólum



Gamli þjóðvegurinn

Merkjavarða

Hér lá reiðvegurinn yfir og hefur greinilega verið týnt grjót úr honum fyrir löngu



Merkjavarðan á Flatskalla

Gamli þjóðvegurinn

Reiðgatan var hér

Horft vestur yfir reiðveginn gamla og Flatskalla



Kvækur

Flatskali

Hér er horft frá Sýnishólum SA yfir Flatskalla




Fagraneshólar


Gamli Þjóðvegurinn

Flatskali

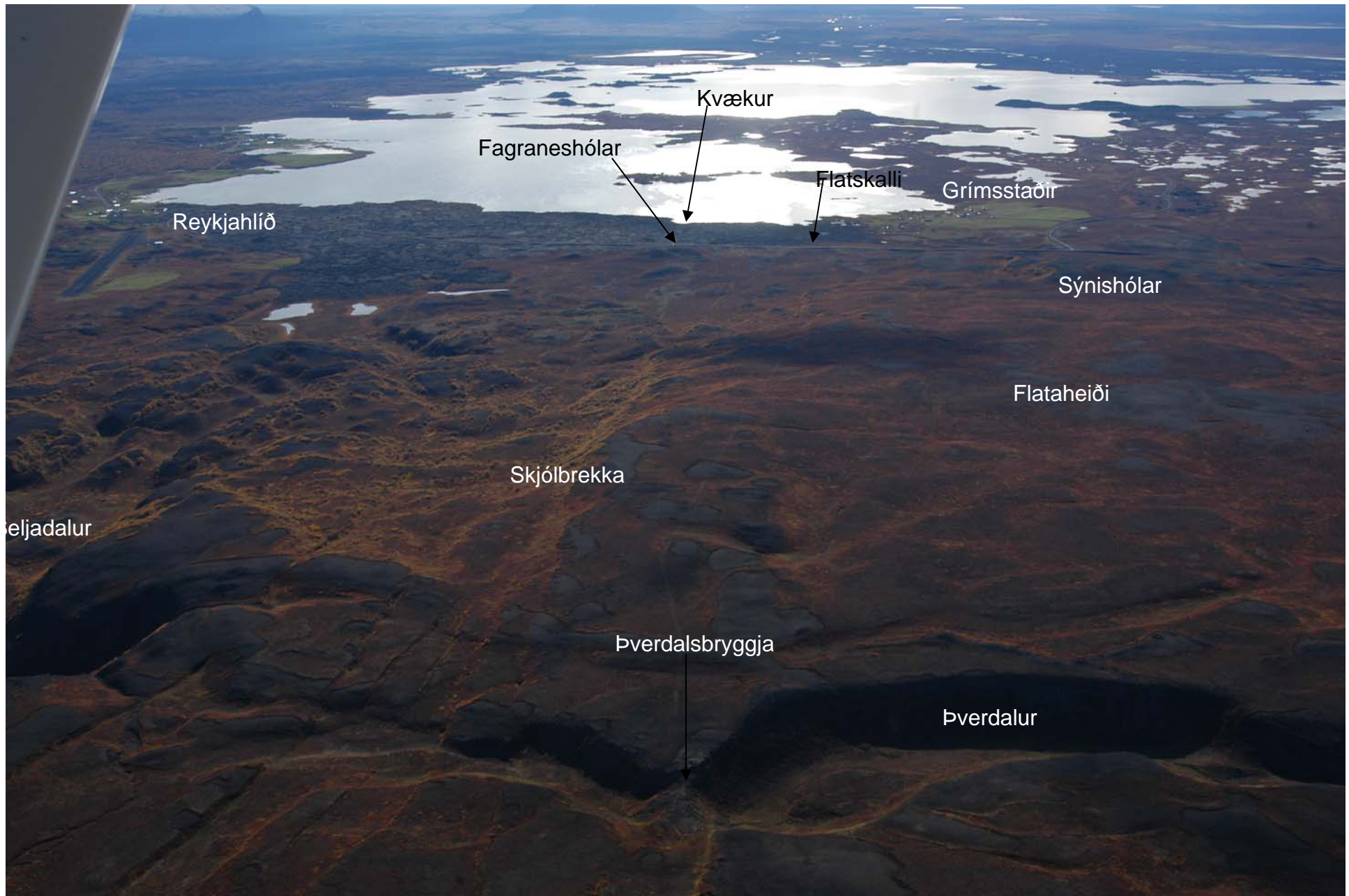
Horft frá Sýnishólum, SA yfir Flatskalla th –og Fagraneshóla tv



Myndin er tekin frá Mannabeinamel yfir Kísilveg




Horft norður heiðina – merkjavörðu ber við loft



Horft suður yfir Reykjahlíðar og Grímsstaðaheiði



Suðursýn yfir Reykjahlíðar og Grímsstaðaheiði



Horft suður heiðina Seljadalur TV – þverdalur TH